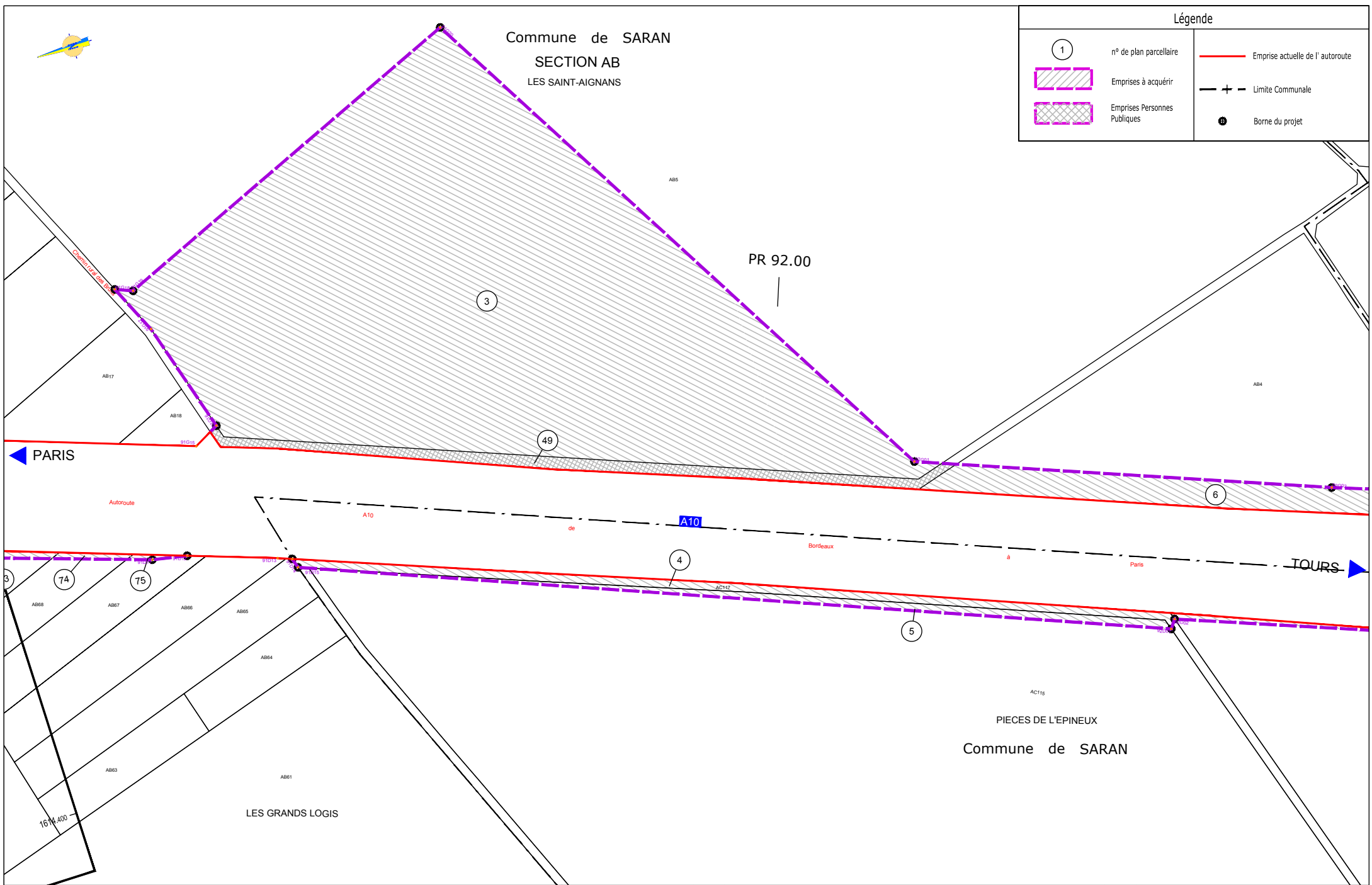


Commune de SARAN  
SECTION AB  
LES SAINT-AIGNANS

Légende

①	n° de plan parcellaire		Emprise actuelle de l'autoroute
	Emprises à acquérir		Limite Communale
	Emprises Personnes Publiques		Borne du projet



**AUTOROUTE A10**

Études d'avant projet  
Elargissement entre l'A19 et l'A71

Echelle :  
1/2000 au format A3

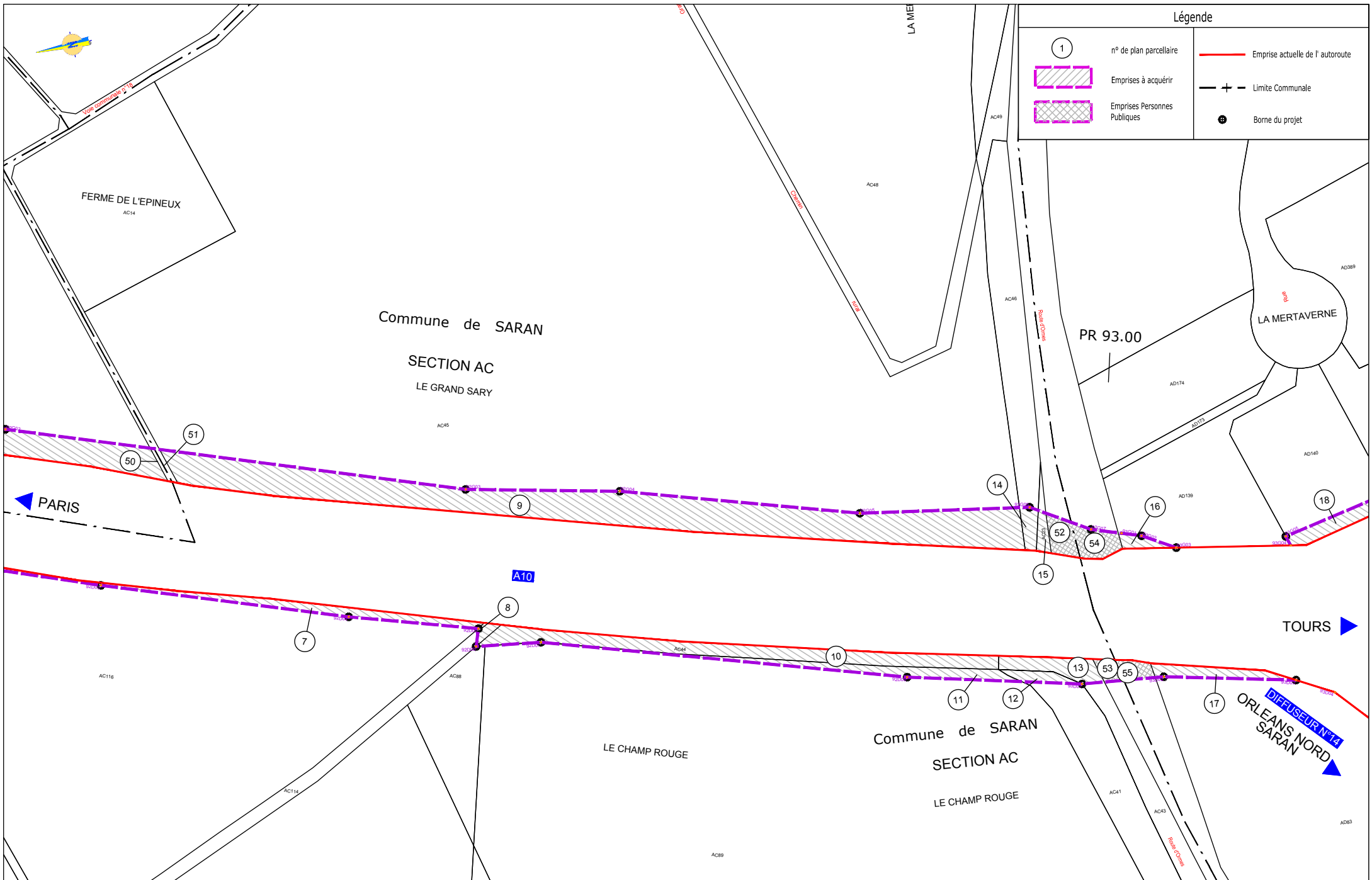
Logo\_Vinci\_Autoroutes.png



INDICE	DATE	MODIFICATIONS	CONÇU	ÉTABLI	VERIFIÉ
C	20/03/17	EMPRISE MODIFIEE	GB	GB	HL
D	20/04/17	EMPRISE MODIFIEE	GB	GB	HL
E	11/09/17	EMPRISE MODIFIEE	GB	GB	HL


**Etudes Préliminaires  
des Emprises Foncières  
du PK 91.63 AU PK 92.37**

A10	Emetteur	Phase	Ouvrage	Thème	Sous-ouvrage	PL 12	E
CC48-A10-A71-PARCELLAIRE-A3-Ind-E.dwg						Date de prise de vue : 15/11/2015	



<b>AUTOROUTE A10</b>						Echelle : 1/2000 au format A3		
Etudes d'avant projet								
Elargissement entre l'A19 et l'A71								
A10	Emetteur	Phase	Ouvrage	Thème	Sous-ouvrage	PL 13	E	
CC48-A10-A71-PARCELLAIRE-A3-Int-E.dwg						Type	Numéro	Indice
						Date de prise de vue : 15/11/2015		

Logo\_Vinci\_Autoroutes.png



INDICE	DATE	MODIFICATIONS	CONÇU	ÉTABLI	VERIFIÉ
C	20/03/17	EMPRISE MODIFIEE	GB	GB	HL
D	20/04/17	EMPRISE MODIFIEE	GB	GB	HL
E	11/09/17	EMPRISE MODIFIEE	GB	GB	HL

**Etudes Préliminaires  
des Emprises Foncières  
du PK 92.37 AU PK 93.18**